

**Občinski podrobni prostorski načrt  
 za območje ureditve površin nadzemnega pridobivalnega  
 prostora v Volčah – območje EUP VO 03**

**POVZETEK ZA JAVNOST**

**Pripravljaivec:**

OBČINA PIVKA, Kolodvorska cesta 5, 6257 Pivka

**Pobudnik in naročnik:**

Iztok Žnidaršič, Stara Sušica 1a, 6256 Košana

**Izdelovalec:**

V PROSTORU d.o.o., Ulica 7. Maja 2, 6250 Ilirska Bistrica



**JAVNA RAZGRNITEV OPPN VO 03**

Javna razgrnitev dopolnjenega osnutka Občinskega podrobnega prostorskega načrta za območje ureditve površin nadzemnega pridobivalnega prostora v Volčah – območje EUP VO 03 (v nadalj.: OPPN VO 03) bo potekala od **3. 1. 2019 do vključno 3. 2. 2019** v prostorih:

- **Občine Pivka, Kolodvorska 5, 6257 Pivka.** Ogljed dopolnjenega osnutka je možen od ponedeljka do petka v delovnem času ter na spletni strani občine: <http://www.pivka.si>.

OPPN VO 03 je dostopen tudi na spletni strani občine: <http://www.pivka.si>.

Javna obravnava bo organizirana **23.1.2019 ob 16:00 uri** v prostorih Občine Pivka, Kolodvorska 5, 6257 Pivka (sejna soba – 1. nadstropje).

V času javne razgrnitve in obravnave lahko na razgrnjen OPPN VO 03 vsa zainteresirana javnost (organi, organizacije in posamezniki) poda pripombe in predloge. Rok za podajo pripomb in predlogov k razgrnjenem OPPN poteče zadnji dan javne razgrnitve.

Občina Pivka bo preučila pripombe in predloge javnosti in do njih zavzela stališče, ki ga bo objavila na oglasni deski Občine Pivka ter spletni strani občine <http://www.pivka.si>.

**POSTOPEK PRIPRAVE OPPN VO 03**

Postopek priprave določa Zakon o prostorskem načrtovanju in Zakon o varstvu okolja. V postopku priprave in sprejema so bile izvedene naslednje aktivnosti:

- Sprejem in objava Sklepa o pripravi OPPN ,
- Izdelava strokovnih podlag, osnutka OPPN in pridobitev smernic nosilcev urejanja prostora,
- Izdelava dopolnjenega osnutka OPPN,
- Izvedba javne razgrnitve in obravnave,

Izvedene bodo še naslednje aktivnosti:

- Priprava stališč do pripomb javnosti z javne razgrnitve,
- Izdelava predloga OPPN ter pridobitev mnenj nosilcev urejanja prostora,
- Sprejem OPPN na OS občine Pivka.

**Obseg območja OPPN VO 03**

OPPN VO 03 obsega skupaj 8,97 ha in sicer na zemljišča s parc. št.: 1288/1-del, 1288/7-del, 1288/8-del, 1288/9, 1288/11-del, 1288/12, 1288/13-del, 1431/99-del, 2599/1-del in 2633-del, vse k.o. Volče (2493).

Območje OPPN VO 03 obsega podrobnejši enoti urejanja prostora (pEUP) z oznako:

- VO 03/1, opredeljeno s PNRP z grafično oznako LN – površine nadzemnega pridobivalnega prostora z notranjim razvojem in širitvijo

območja eksploatacije in

- VO 03/2, opredeljeno s PNRP z grafično oznako PC – površine cest in G – območja gozdnih zemljišč.

**VSEBINA JAVNE RAZGRNITVE OPPN VO 03**

Načrtovane prostorske ureditve v območju pEUP VO 03/1 so:

- postopna eksploatacija mineralnih agregatov s sprotno sanacijo območja v čim večjem obsegu v fazi eksploatacije in
- končna ureditev reliefa ter rekultivacija (sanacija) območja v skladu s pogoji v fazi končne sanacije terena.

Načrtovane prostorske ureditve v območju pEUP VO 03/2 so:

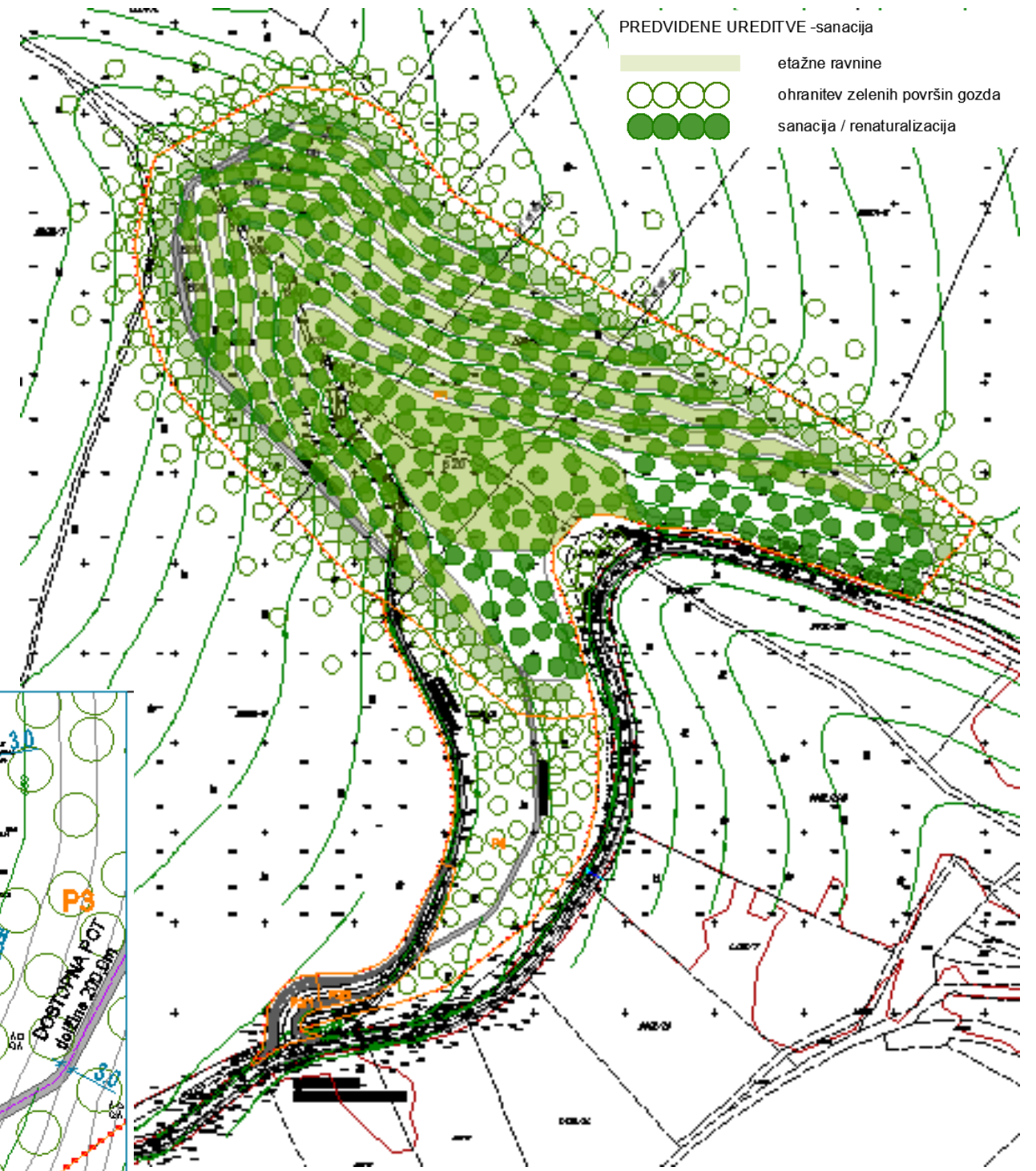
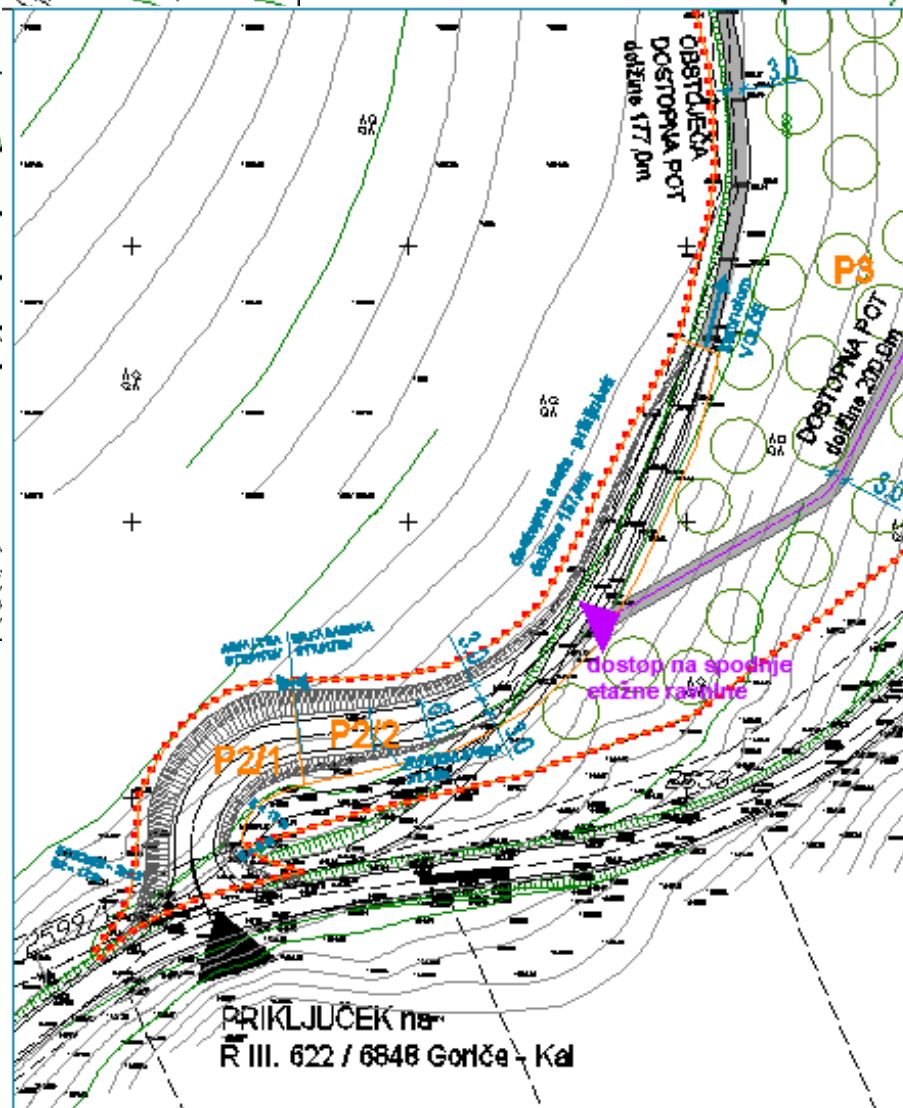
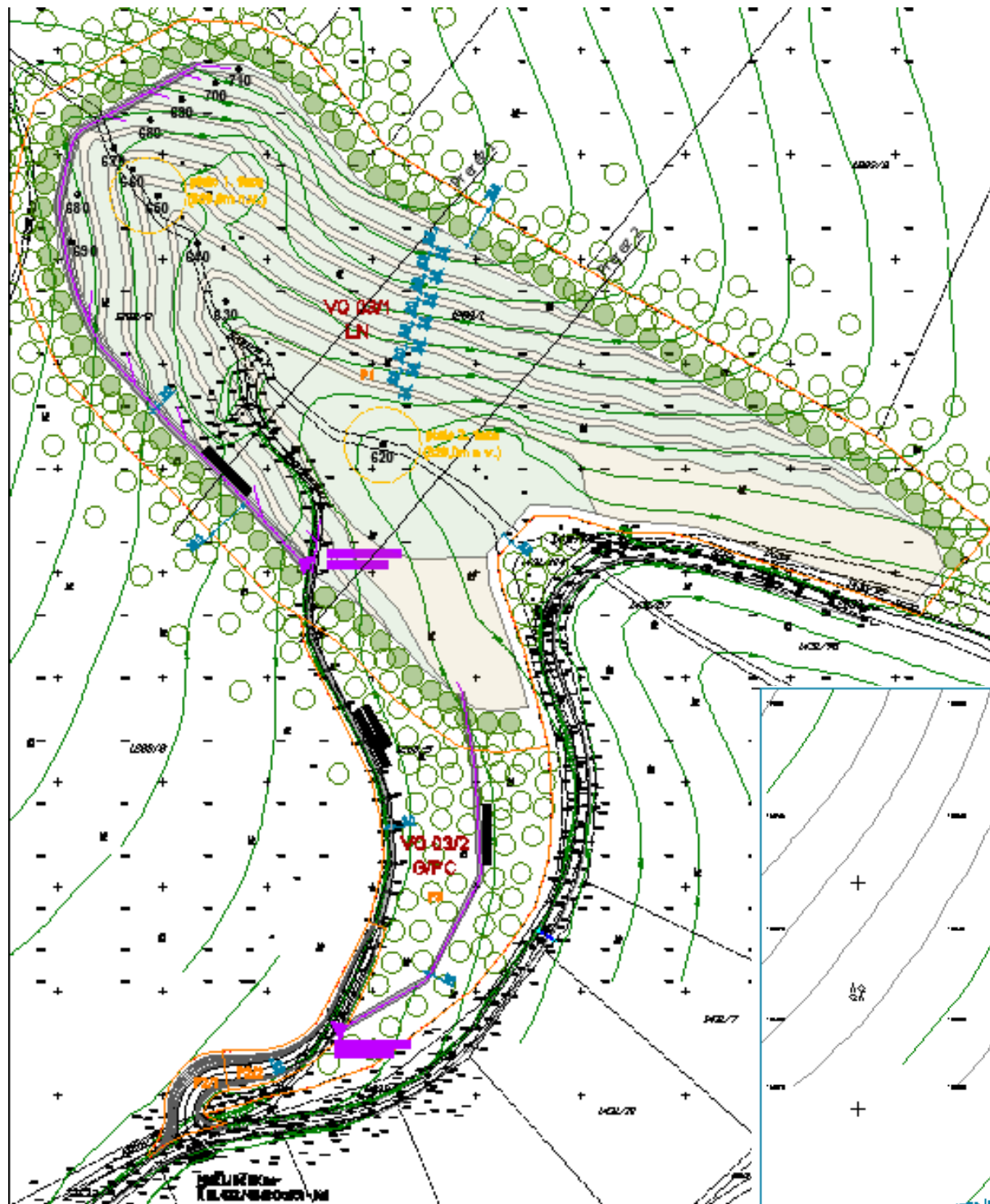
- ureditev priključka na regionalno cesto R III. 622/6848 Goriče – Kal in ureditev dostopnih poti do etažnih ravnin ter
- ohranjanje zelenih (gozdnih) površin.

Načrtovana prostorska ureditev predstavlja notranji razvoj in širitev kamnoloma znotraj gozdnih površin, le na južni strani meji na regionalno cesto.

Načrtovana prostorska ureditev v obsegu od kote 710,00 m n.v. do kote 620,00 m n.v. bo na okolje vplivala z emisijami hrupa, prahu in energije v obliki tresljajev ob miniranjih. Ti vplivi so prisotni le ob izvajanju del (torej so začasni) in na omejenem delu prostora. Zaradi sprotne sanacije, ki bo potekala sočasno z izkoriščanjem tako, da sanacija sledi z določenim zamikom pridobivanja, bo vplivno območje zreducirano na najmanjšo raven.



Prikaz predvidene ureditve



PRIKLJUČEK na  
R III. 622 / 6848 Gorlča - Kal